

# Topkaart Groningen

**Plaatsen (rood): 1 t/m 6.**

- 1 = Groningen
- 2 = Delfzijl
- 3 = Hoogezand
- 4 = Veendam
- 5 = Winschoten
- 6 = Stadskanaal

Draai de kaart om en noem 1 t/m 6.

**Wateren (blauw): 7, 8 en 9.**

- 7 = Waddenzee
- 8 = Noordzee
- 9 = Eemskanaal

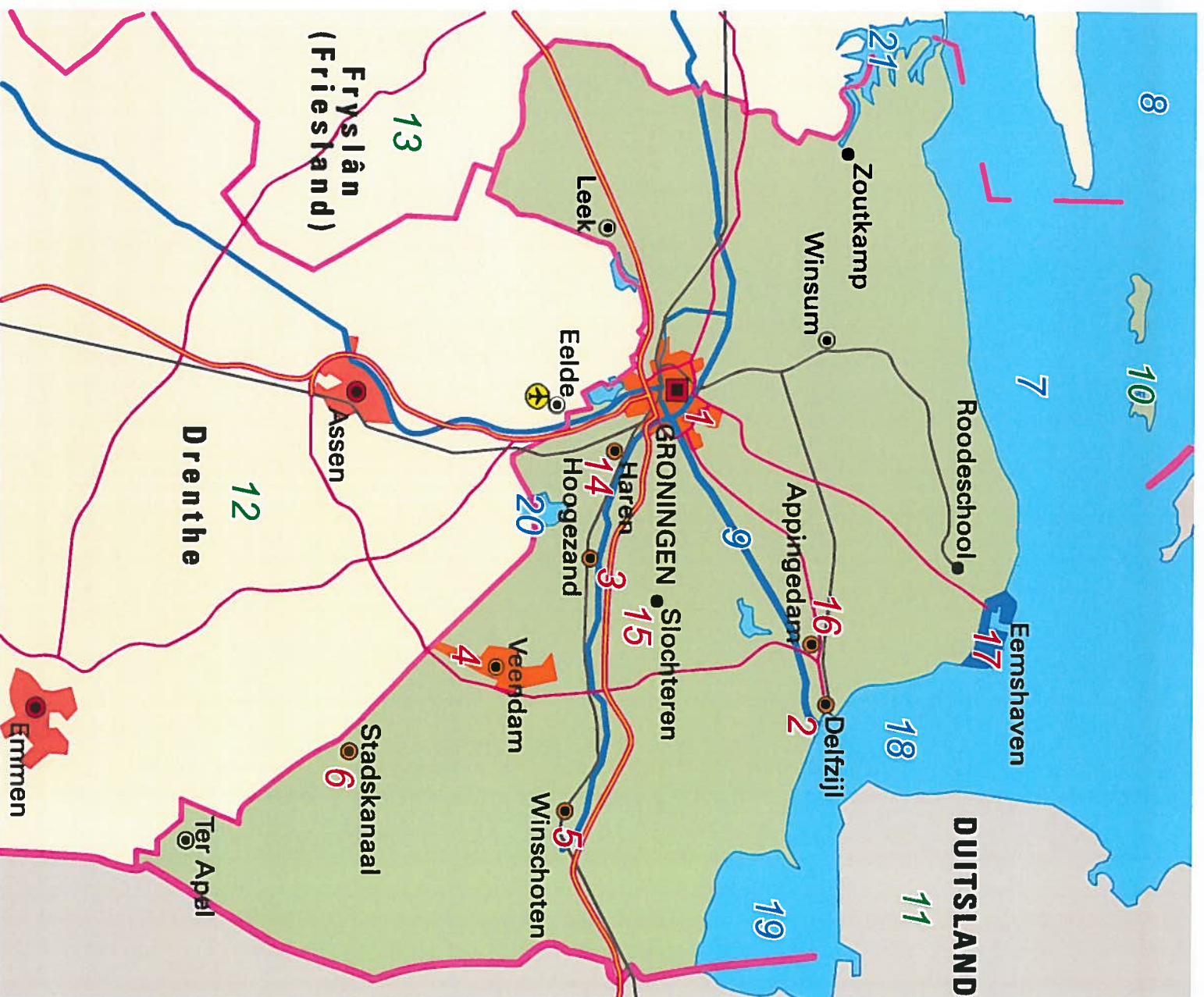
Draai de kaart om en noem 7 t/m 9.

**Gebieden (groen): 10 t/m 13.**

- Dit zijn (ei)landen, provincies of streken.
  - 10 = Rottumeroog.
  - 11 = Duitsland
  - 12 = Drenthe
  - 13 = Friesland
- Draai de kaart om en noem 10 t/m 13.

**Extra: voor wie meer kan!**

- 14 = Haren.
  - 15 = Slochteren
  - 16 = Appingedam.
  - 17 = Eemshaven
- Draai de kaart om en noem 14 t/m 17.
- 18 = Eems
  - 19 = Dollard
  - 20 = Zuidlaardermeer
  - 21 = Lauwersmeer
- Draai de kaart om en noem 18 t/m 21.





## Topokaart Friesland

### Plaatsen (rood): 1 t/m 5.

- 1 = Leeuwarden
- 2 = Sneek
- 3 = Heerenveen
- 4 = Drachten
- 5 = Harlingen

Draai de kaart om en noem 1 t/m 5.

### Wateren (blauw): 6, 7 en 8.

Dit zijn zeeën, rivieren, kanalen of meren.

- 6 = Noordzee
- 7 = Waddenzee
- 8 = IJsselmeer

Kan je ze onthouden?

Draai de kaart om en noem 6 t/m 8.

### Gebieden (groen): 9 t/m 16.

- 9 = Vlieland
- 10 = Terschelling
- 11 = Ameland
- 12 = Schiermonnikoog
- 13 = Groningen
- 14 = Drenthe
- 15 = Noord-Holland
- 16 = Afsluitdijk

Kan je ze onthouden?

Draai de kaart om en noem 9 t/m 16.

### Extra: voor wie meer kan!

- 17 = Franeker
- 18 = Dokkum
- 19 = Bolsward
- 20 = Stavoren
- 21 = Lemmer
- 22 = Joure
- 23 = Fluessen
- 24 = Slotermeer
- 25 = Tjeukemeer

Draai de kaart om en noem 17 t/m 25.

# Topkaart Drenthe

## Plaatsen (rood): 1 t/m 4.

- 1 = Assen
- 2 = Meppel
- 3 = Hoogeveen
- 4 = Emmen

Draai de kaart om en noem 1 t/m 4.

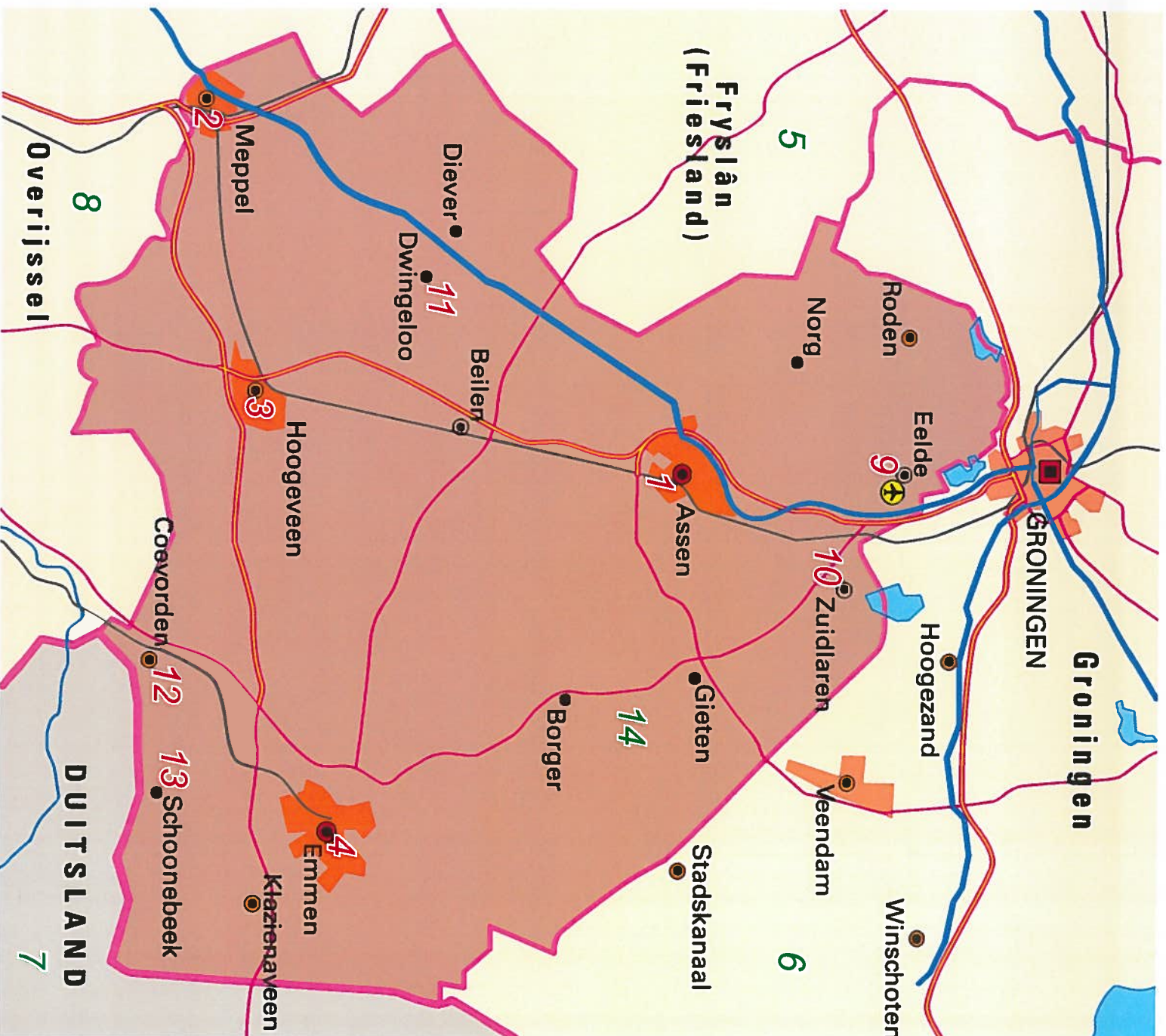
## Gebieden (groen): 5 t/m 8.

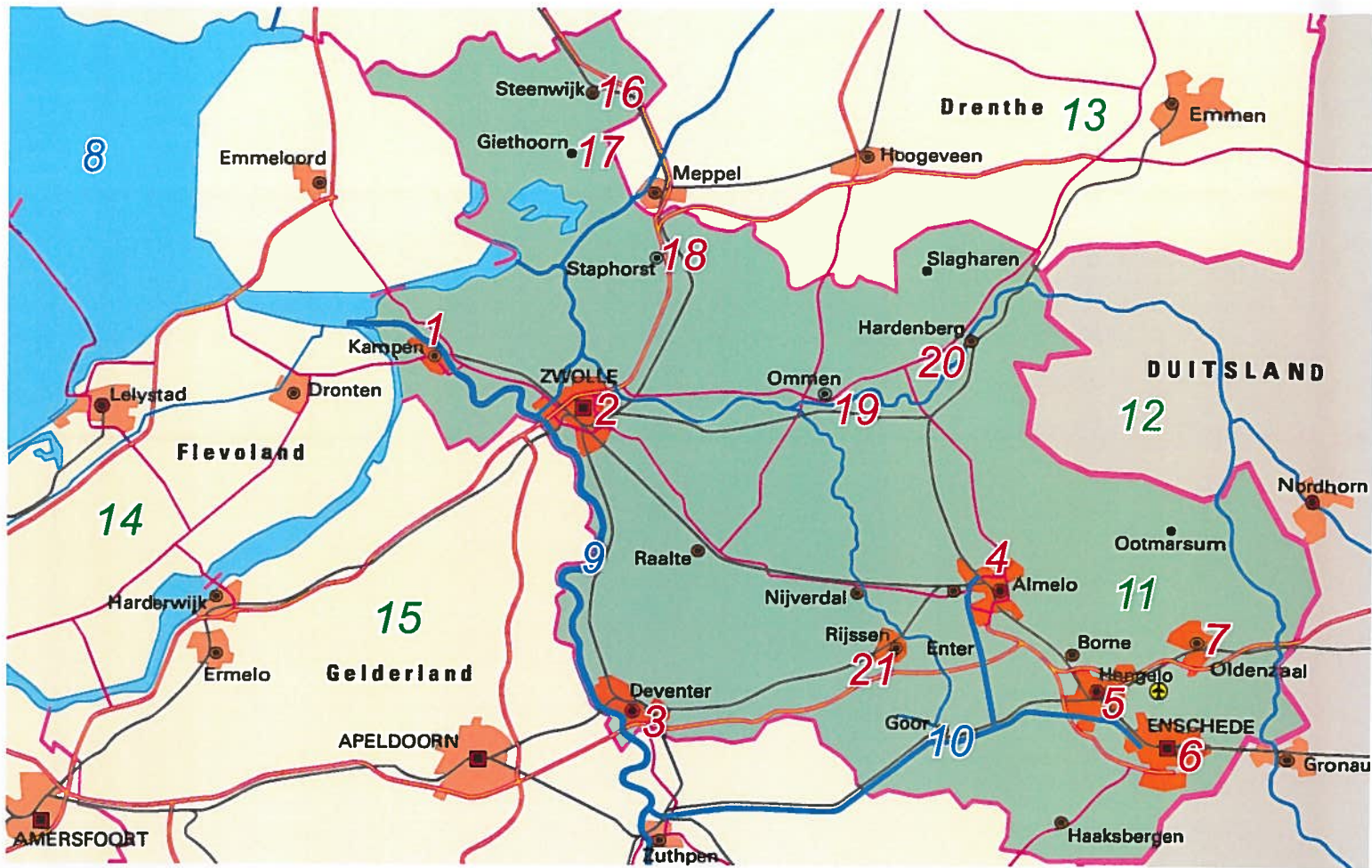
- 5 = Friesland
- 6 = Groningen
- 7 = Duitsland
- 8 = Overijssel

Draai de kaart om en noem 5 t/m 8.

## Extra: voor wie meer kan!

- 9 = Eelde (daar is ook een vliegveld)
  - 10 = Zuidlaren
  - 11 = Dwingeloo
  - 12 = Coevorden
  - 13 = Schoonebeek
  - 14 = Hondsrug (tussen Groningen en Emmen)
- Draai de kaart om en noem 9 t/m 14.





## Topokaart Overijssel

### Plaatsen (rood): 1 t/m 7.

- 1 = Kampen
- 2 = Zwolle
- 3 = Deventer
- 4 = Almelo
- 5 = Hengelo
- 6 = Enschede
- 7 = Oldenzaal

Draai de kaart om en noem 1 t/m 7.

### Wateren (blauw): 8,9,10

- 8 = IJsselmeer
- 9 = IJssel
- 10 = Twentekanaal

### Gebieden (groen): 11 t/m 15

- 11 = Twente
- 12 = Duitsland
- 13 = Drenthe
- 14 = Flevoland
- 15 = Gelderland

Draai de kaart om en noem 8 t/m 15.

### Extra, voor wie meer kan!

- 16 = Steenwijk
- 17 = Giethoorn
- 18 = Staphorst
- 19 = Ommen
- 20 = Hardenberg
- 21 = Rijssen

Draai de kaart om en noem 16 t/m 21

# Topkaart Flevoland

**Plaatsen (rood): 1 t/m 4.**

- 1 = Emmeloord
- 2 = Lelystad
- 3 = Dronten
- 4 = Almere

**Wateren (blauw): 5 en 6**

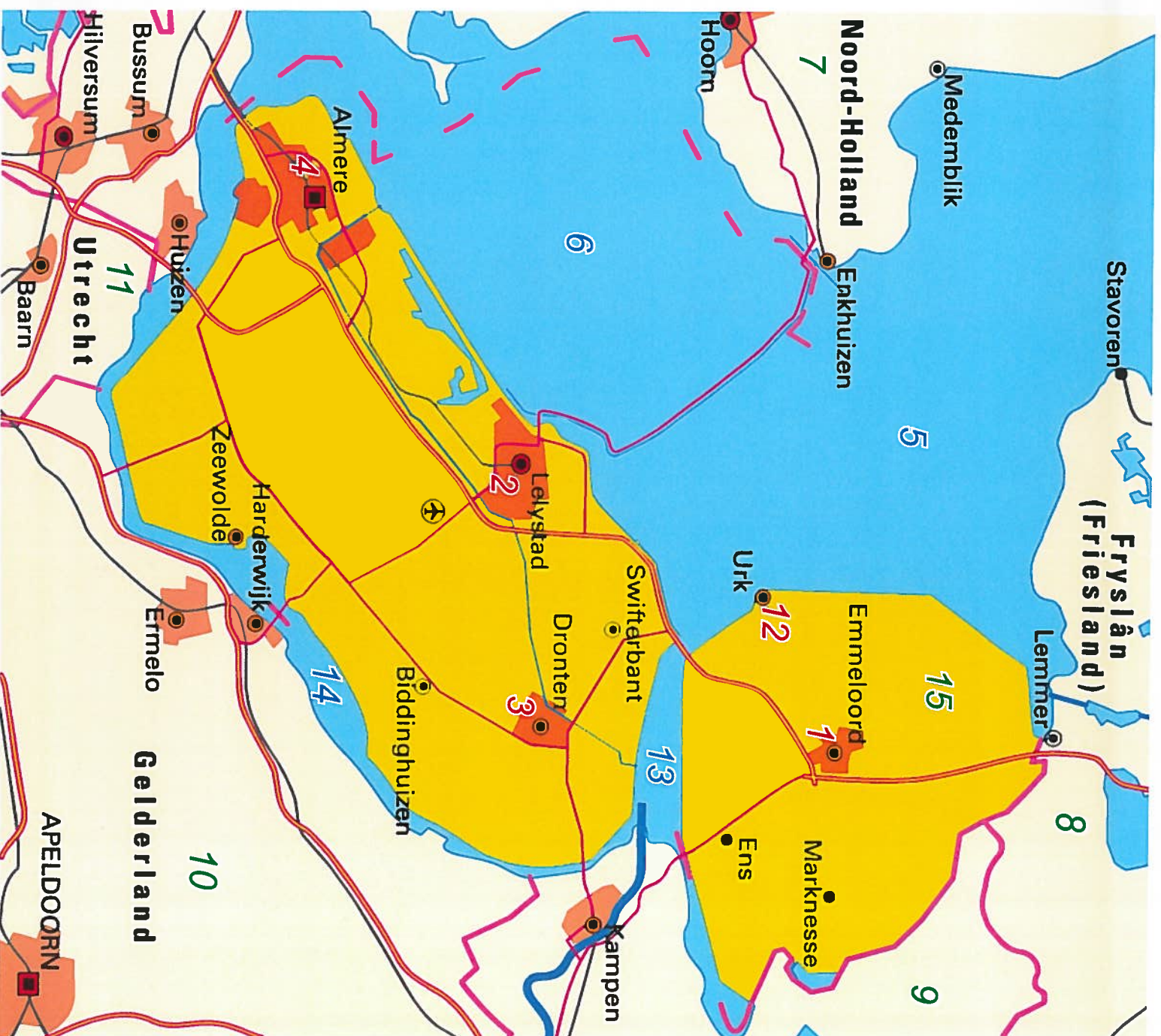
- 5 = IJsselmeer
  - 6 = Markermeer
- Draai de kaart om en noem 1 t/m 6.

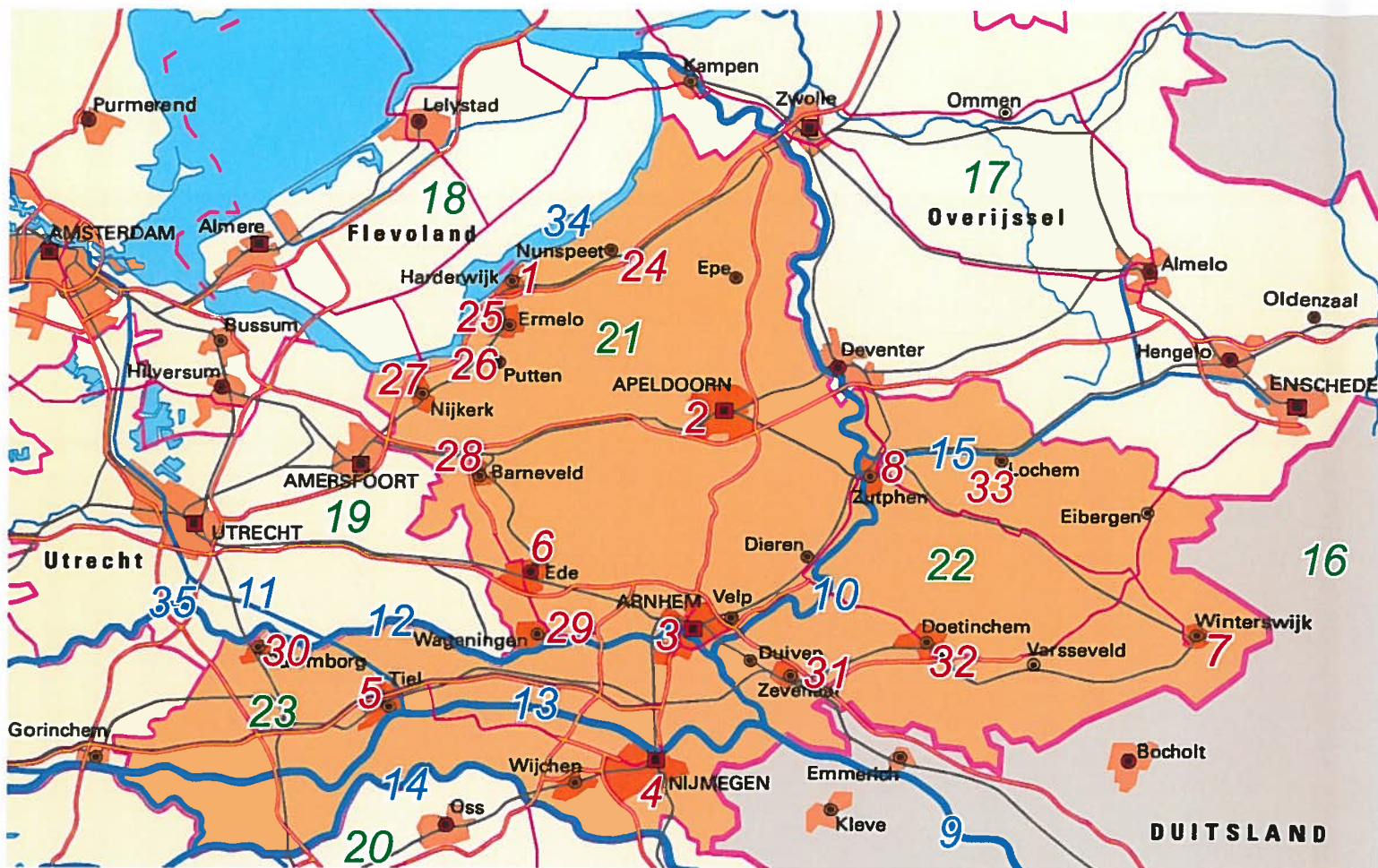
**Gebieden (groen): 7 t/m 11**

- 7 = Noord-Holland
  - 8 = Friesland
  - 9 = Overijssel
  - 10 = Gelderland
  - 11 = Utrecht
- Draai de kaart om en noem 7 t/m 11

**Extra, voor wie meer kan!**

- 12 = Urk
  - 13 = Ketelmeer
  - 14 = Veluwemeer
  - 15 = Noordoostpolder
- Draai de kaart om en noem 12 t/m 15





## Topokaart Gelderland

### Plaatsen (rood): 1 t/m 8.

- 1 = Harderwijk
- 2 = Apeldoorn
- 3 = Arnhem
- 4 = Nijmegen
- 5 = Tiel
- 6 = Ede
- 7 = Winterswijk
- 8 = Zutphen

Draai de kaart om en noem 1 t/m 8.

### Wateren (blauw): 9 t/m 15

- 9 = Rijn
- 10 = IJssel
- 11 = Amsterdam-Rijnkanaal
- 12 = (Neder-)Rijn
- 13 = Waal
- 14 = Maas
- 15 = Twentekanaal

Kan je ze vlot aanwijzen?

Draai de kaart om en noem 9 t/m 15.

### Gebieden (groen): 16 t/m 20

- 16 = Duitsland
- 17 = Overijssel

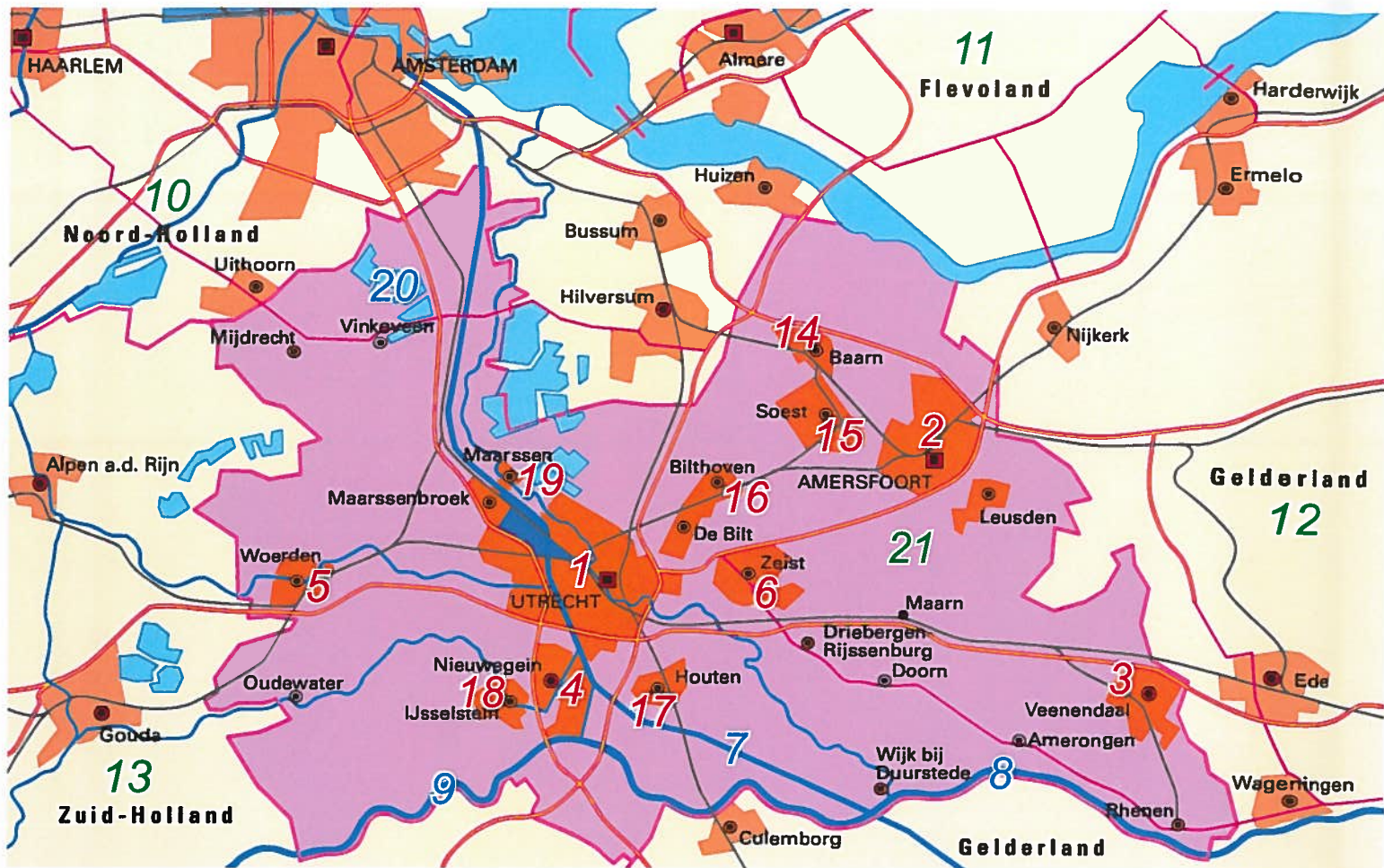
- 18 = Flevoland
- 19 = Utrecht
- 20 = Noord-Brabant
- 21 = Veluwe
- 22 = Achterhoek
- 23 = Betuwe

Draai de kaart om en noem 16 t/m 23.

### Extra: voor wie meer kan!

- 24 = Nunspeet
- 25 = Ermelo
- 26 = Putten
- 27 = Nijkerk
- 28 = Barneveld
- 29 = Wageningen
- 30 = Culemborg
- 31 = Zevenaar
- 32 = Doetinchem
- 33 = Lochem
- 34 = Veluwemeer
- 35 = Lek

Draai de kaart om en noem 24 t/m 35.



## Topokaart Utrecht

### Plaatsen (rood): 1 t/m 6.

- 1 = Utrecht
- 2 = Amersfoort
- 3 = Veenendaal
- 4 = Nieuwegein
- 5 = Woerden
- 6 = Zeist

Draai de kaart om en noem 1 t/m 6.

### Wateren (blauw): 7, 8 en 9.

- 7 = Amsterdam-Rijnkanaal
- 8 = (Neder-)Rijn
- 9 = Lek

### Provincies (groen): 10 t/m 13.

- 10 = Noord-Holland
- 11 = Flevoland
- 12 = Gelderland
- 13 = Zuid-Holland

Draai de kaart om en noem 7 t/m 13.

### Extra: voor wie meer kan!

- 14 = Baarn
- 15 = Soest
- 16 = De Bilt
- 17 = Houten
- 18 = IJsselstein
- 19 = Maarsse
- 20 = Vinkeveense Plassen
- 21 = Utrechtse Heuvelrug

Draai de kaart om en noem 14 t/m 21.

# Topkaart Noord-Holland

## Plaatsen (rood): 1 t/m 10.

- |                |                |
|----------------|----------------|
| 1 = Den Helder | 6 = Zaandam    |
| 2 = Alkmaar    | 7 = Amsterdam  |
| 3 = Hoorn      | 8 = Amstelveen |
| 4 = Enkhuizen  | 9 = Hilversum  |
| 5 = Purmerend  | 10 = Haarlem   |

Draai de kaart om en noem 1 t/m 10.

## Wateren (blauw): 11 t/m 15.

- 11 = Noordzeekanaal
- 12 = Noordhollands Kanaal
- 13 = Waddenzee
- 14 = IJsselmeer
- 15 = Noordzee

Draai de kaart om en noem 11 t/m 15.

## Gebieden (groen): 16 t/m 20.

- 16 = Afsluitdijk
- 17 = Friesland
- 18 = Flevoland
- 19 = Zuid-Holland
- 20 = Texel

Draai de kaart om en noem 16 t/m 20.

## Extra: voor wie meer kan!

- 21 = Heerhugowaard
- 22 = Castricum
- 23 = Beverwijk
- 24 = IJmuiden
- 25 = Zandvoort
- 26 = Hoofddorp
- 27 = vliegveld Schiphol
- 28 = Bussum
- 29 = Volendam

Draai de kaart om en noem 21 t/m 29.

## 30 = Loosdrechtse Plassen

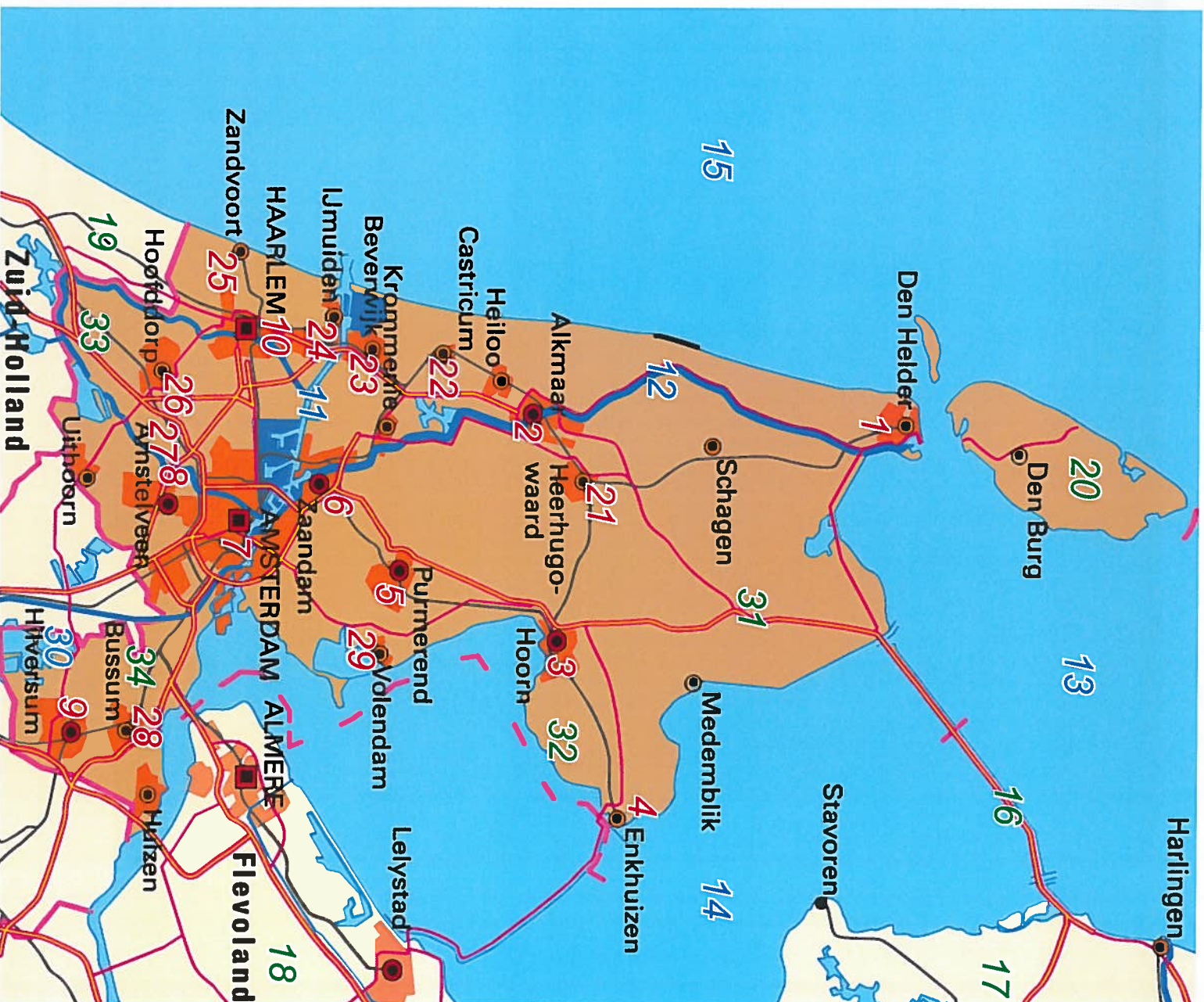
31 = Wieringermeer

32 = West-Friesland

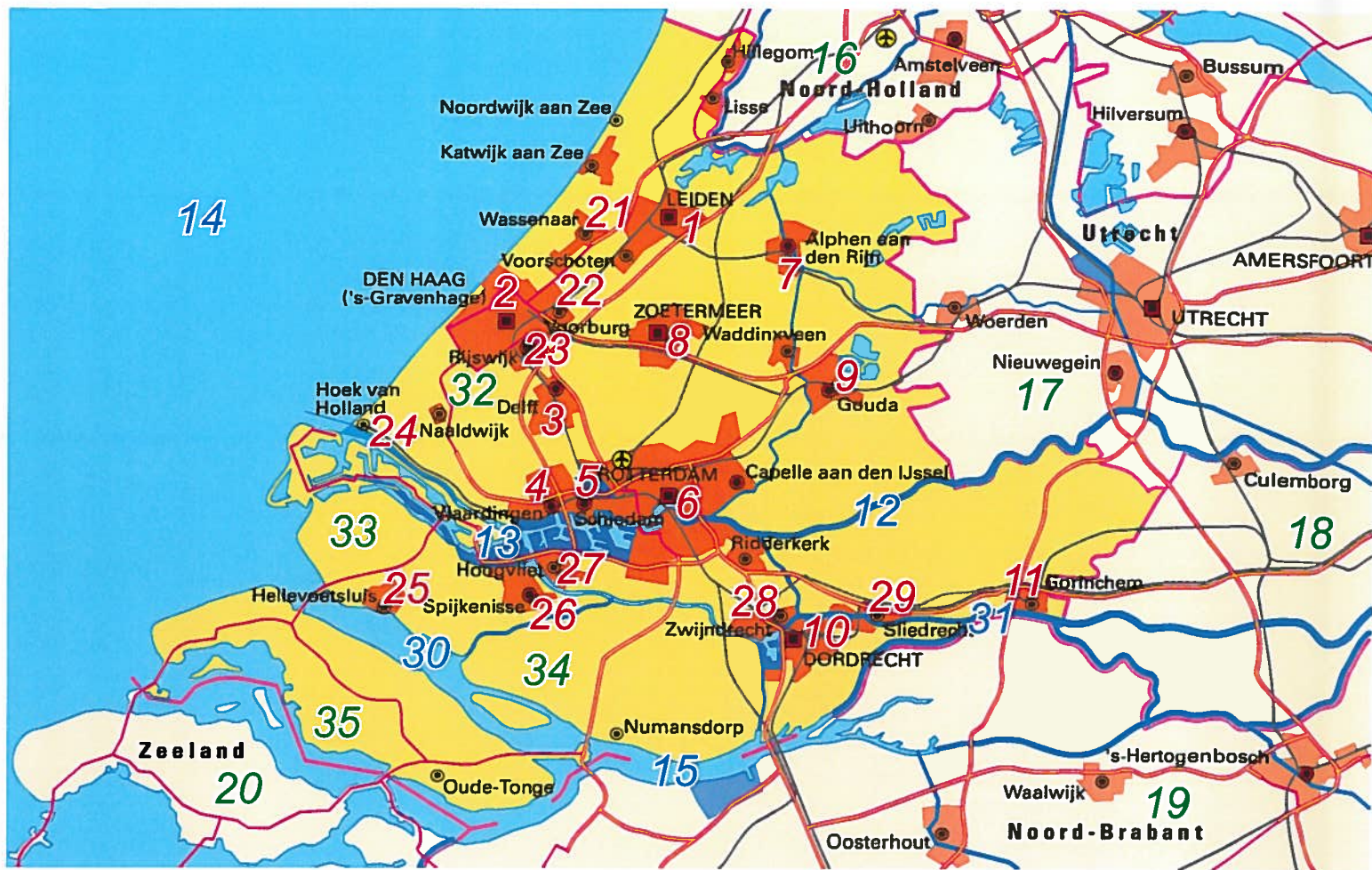
33 = Haarlemmermeerpolder

34 = 't Gooi

Draai de kaart om en noem 30 t/m 34.







## Topokaart Zuid-Holland

### Plaatsen (rood): 1 t/m 11.

- 1 = Leiden
- 2 = Den Haag
- 3 = Delft
- 4 = Vlaardingen
- 5 = Schiedam
- 6 = Rotterdam
- 7 = Alphen aan den Rijn
- 8 = Zoetermeer
- 9 = Gouda
- 10 = Dordrecht
- 11 = Gorinchem

Draai de kaart om en noem 1 t/m 11.

### Wateren (blauw): 12 t/m 15.

- 12 = Lek
- 13 = Nieuwe Waterweg
- 14 = Noordzee
- 15 = Hollands Diep

Draai de kaart om en noem 12 t/m 15.

### Provincies (groen): 16 t/m 20.

- 16 = Noord-Holland
- 17 = Utrecht

- 18 = Gelderland
- 19 = Noord-Brabant
- 20 = Zeeland

Draai de kaart om en noem 16 t/m 20.

### Extra: voor wie meer kan!

- 21 = Wassenaar
- 22 = Voorburg
- 23 = Rijswijk
- 24 = Hoek van Holland
- 25 = Hellevoetsluis
- 26 = Spijkenisse
- 27 = Hoogvliet
- 28 = Zwijndrecht
- 29 = Sliedrecht

Draai de kaart om en noem 21 t/m 29.

- 30 = Haringvliet
- 31 = Merwede
- 32 = Westland
- 33 = Voorne
- 34 = Hoekse Waard
- 35 = Goeree-Overflakkee

Draai de kaart om en noem 30 t/m 35.



## Topokaart Noord-Brabant

### Plaatsen (rood): 1 t/m 8.

- 1 = Den Bosch
- 2 = Oss
- 3 = Bergen op Zoom
- 4 = Roosendaal
- 5 = Breda
- 6 = Tilburg
- 7 = Eindhoven
- 8 = Helmond

Draai de kaart om en noem 1 t/m 8.

### Wateren (blauw): 9 en 10.

- 9 = Maas
- 10 = Hollands Diep

### Gebieden (groen): 11 t/m 15

- 11 = Peel
- 12 = Zuid-Holland
- 13 = Gelderland
- 14 = Limburg
- 15 = België

Draai de kaart om en noem 9 t/m 15.

### Extra, voor wie meer kan!

- 16 = Waalwijk
- 17 = Oosterhout
- 18 = Dongen
- 19 = Vught
- 20 = Boxtel
- 21 = Schijndel
- 22 = Veghel
- 23 = Uden
- 24 = Boxmeer
- 25 = Deurne
- 26 = Valkenswaard

Draai de kaart om en noem 16 t/m 26.

# Topkaart Limburg

**Plaatsen (rood): 1 t/m 7.**

- 1 = Venlo
- 2 = Weert
- 3 = Roermond
- 4 = Sittard
- 5 = Maastricht
- 6 = Heerlen
- 7 = Kerkrade

Draai de kaart om en noem 1 t/m 7.

**Rivier (blauw):**

- 8 = Maas

**Gebieden (groen): 9 t/m 11**

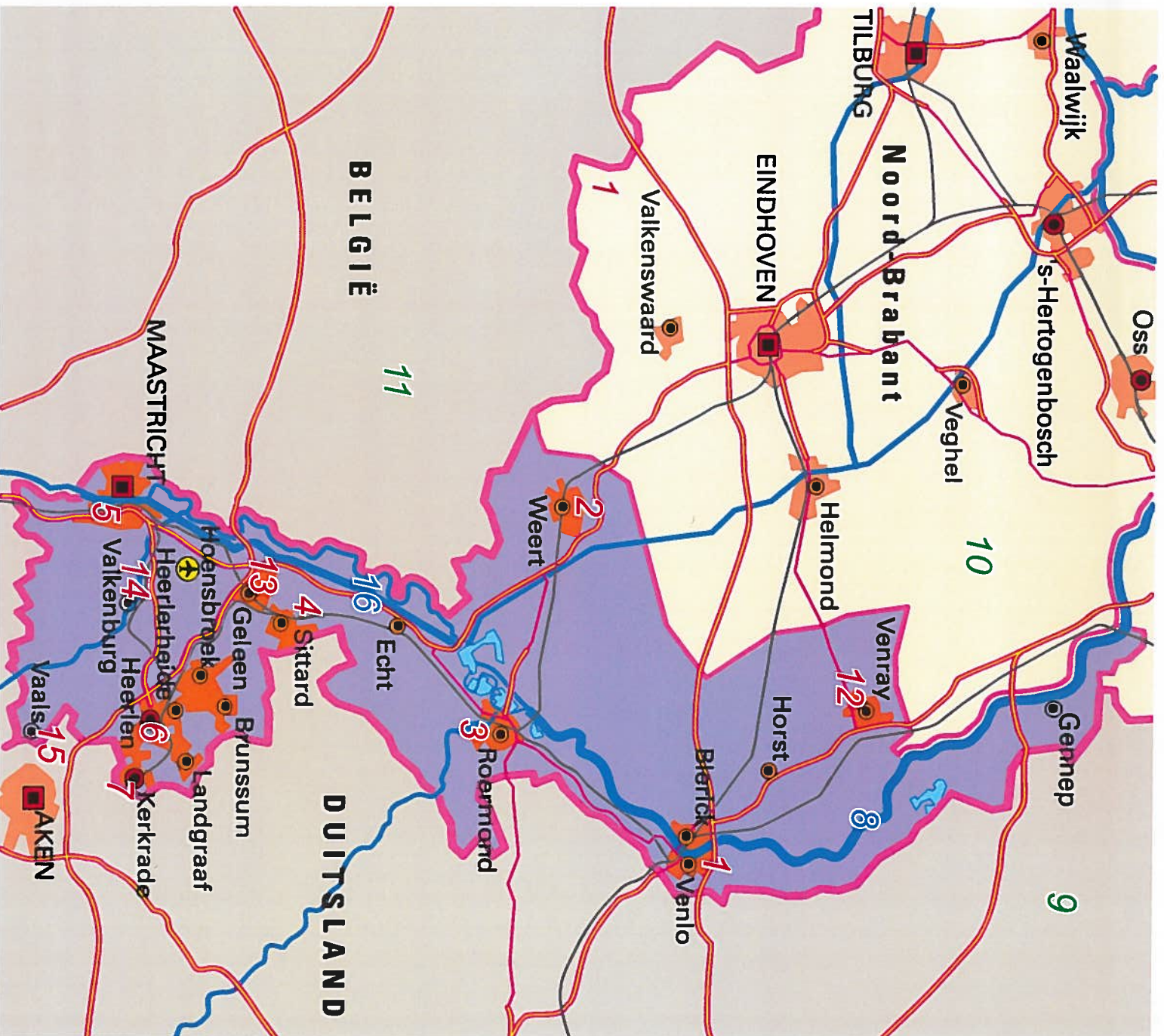
- 9 = Duitsland
- 10 = Noord-Brabant
- 11 = België

Draai de kaart om en noem 8 t/m 11.

**Extra, voor wie meer kan!**

- 12 = Venray
- 13 = Geleen
- 14 = Valkenburg
- 15 = Vaals
- 16 = Julianakanaal

(van Maastricht naar Roermond)  
Draai de kaart om en noem 12 t/m 16.



# Topokaart Zeeland

## Plaatsen (rood): 1 t/m 6.

- 1 = Middelburg
- 2 = Vlissingen
- 3 = Goes
- 4 = Zierikzee
- 5 = Terneuzen
- 6 = Hulst

Draai de kaart om en noem 1 t/m 6.

## Wateren (blauw): 7 t/m 9.

- 7 = Noordzee
- 8 = Oosterschelde
- 9 = Westerschelde

Draai de kaart om en noem 7 t/m 9.

## Gebieden (groen): 10 t/m 14.

- 10 = Walcheren
- 11 = Zuid-Beveland
- 12 = Zeeuws-Vlaanderen
- 13 = België
- 14 = Zuid-Holland

Draai de kaart om en noem 10 t/m 14.

## Extra, voor wie meer kan!

- 15 = Veere
  - 16 = Schouwen-Duiveland
  - 17 = Noord-Beveland
  - 18 = Tholen
  - 19 = Zeelandbrug
  - 20 = Westerscheldetunnel
- Draai de kaart om en noem 15 t/m 20.

